

**UCHWAŁA NR XX/134/2012  
RADY MIEJSKIEJ W GNIEWKOWIE**

z dnia 27 czerwca 2012 r.

**w sprawie miejscowego planu zagospodarowania przestrzennego dla działki nr 770/5 znajdującej się w granicach administracyjnych miasta Gniewkowa**

Na podstawie art. 18 ust. 2 pkt 5 ustawy z dnia 8 marca 1990 r. o samorządzie gminnym (Dz. U. z 2001 r. Nr 142, poz. 1591, z 2002r. Nr 23, poz. 220, Nr 62, poz. 558, Nr 113, poz. 984, Nr 153, poz. 1271, Nr 214, poz. 1806 z 2003 r. Nr 80, poz. 717, Nr 162, poz. 1568, z 2004r. Nr 102, poz. 1055, Nr 116, poz. 1203, Nr 167 poz. 1759 z 2005 r. Nr 172, poz.1441, Nr 175, poz. 1457, z 2006 r. Nr 17, poz. 128, Nr 181, poz. 1337; z 2007 r. Nr 48, poz. 327, Nr 138, poz. 974, Nr 173, poz. 1218; z 2008 r. Nr 180, poz. 1111, Nr 223, poz. 1458, z 2009r. Nr 52, poz. 420, Nr 157, poz. 1241, z 2010r. Nr 28, poz. 142, Nr 28 poz. 146, Nr 106, poz. 675, Nr 40, poz. 230 z 2011r. Nr 117 poz. 679, Nr 134 poz. 777, Nr 21 poz. 113, Nr 149 poz. 887, Nr 217 poz. 1281, z 2012 r. poz.567) oraz art. 20 ust. 1 ustawy z dnia 27 marca 2003r. o planowaniu zagospodarowaniu przestrzennym (Dz. U. Nr 80, poz. 717 oraz z 2004r. Nr 6, poz. 41, Nr 141, poz. 1492 oraz z 2005 r. Nr 113, poz.954, Nr 130, poz.1087, z 2006 r. Nr 45, poz. 319, Nr 225, poz. 1635; z 2007 r. Nr 127, poz. 880; z 2008 r. Nr 123 poz. 803, Nr 199, poz. 1227, Nr 201, poz. 1237, Nr 220, poz. 1413, z 2010r. Nr 24, poz. 124, Nr 75 poz. 474, Nr 106, poz. 675, Nr 119, poz. 804, Nr 149, poz. 996, Nr 155, poz. 1043, Nr 130, poz. 871, z 2011 r. Nr 32 poz. 159, Nr 153 poz. 901) Rada Miejska uchwala, co następuje:

**Rozdział I.  
Przepisy ogólne**

§ 1. 1. Po stwierdzeniu zgodności z ustaleniami studium uwarunkowań i kierunków zagospodarowania przestrzennego gminy Gniewkowo uchwalonego uchwałą nr XIX/124/2012 Rady Miejskiej w Gniewkowie z dnia 30 maja 2012r., uchwala się miejscowy plan zagospodarowania przestrzennego działki nr 770/5 znajdującej się w granicach administracyjnych miasta Gniewkowa.

2. Integralną częścią uchwały stanowią:

- a) rysunek planu w skali 1:1000 jako załącznik nr 1 do uchwały,
- b) lista nieuwzględnionych uwag oraz rozstrzygnięcie o sposobie rozpatrzenia uwag do projektu planu, jako załącznik nr 2 do uchwały,
- c) rozstrzygnięcie o sposobie realizacji zapisanych w planie inwestycji z zakresu infrastruktury technicznej, które należą do zadań własnych gminy oraz zasadach ich finansowania, jako załącznik nr 3 do uchwały.

§ 2. 1. Uchwała ustanawia obowiązujące na terenach objętych planem przepisy prawa miejscowego dotyczące przeznaczenia i sposobu zagospodarowania poszczególnych terenów oraz określa konieczne dla osiągnięcia zamierzonych celów - nakazy, zakazy i warunki.

2. Przepisy prawne niniejszej uchwały nie mogą być stosowane wybiórczo oraz w oderwaniu od ustaleń rysunku stanowiącego załącznik do uchwały.

§ 3. W realizacji miejscowego planu, oprócz ustaleń przepisów zawartych w niniejszej uchwale, mają zastosowanie przepisy szczególne wraz z aktami wykonawczymi i odrębnymi.

§ 4. Każdy teren wydzielony liniami rozgraniczającymi tereny o różnym przeznaczeniu lub różnych zasadach zagospodarowania, określony jest symbolem, w którym litery oznaczają przeznaczenie poszczególnych terenów według oznaczeń legendy rysunku planu.

§ 5. Na rysunku planu obowiązują:

- 1) granica administracyjna miasta,
- 2) granica obszaru objętego planem,
- 3) linie rozgraniczające tereny o różnym przeznaczeniu lub różnych zasadach zagospodarowania,
- 4) nieprzekraczalne linie zabudowy,
- 5) nieprzekraczalne linie zabudowy od istniejącej sieci elektroenergetycznej,
- 6) symbole identyfikujące tereny o różnym przeznaczeniu lub różnych zasadach zagospodarowania.

## **Rozdział 2.** **Ogólne ustalenia planu**

§ 6. Brak treści

1. Ustalenia ogólne obowiązują dla wszystkich terenów w granicach obszaru objętego planem, o ile ustalenia szczegółowe nie stanowią inaczej.

2. Przeznaczenie terenów:

1) w granicach planu wyznacza się tereny:

- a) zabudowy mieszkaniowej jednorodzinnej, o symbolu – MN,
- b) zabudowy mieszkaniowej jednorodzinnej i zabudowy usługowej, o symbolu – MN/U,
- c) łąsnc, o symbolu – ZL,
- d) dróg publicznych, o symbolu – KD,
- e) dróg wewnętrznych, o symbolu – KDW,

2) obowiązuje zakaz lokalizacji funkcji i obiektów niezwiązanych z podstawowym przeznaczeniem terenu i jego obsługą, z wyłączeniem inwestycji celu publicznego z zakresu łączności publicznej, zgodnych z przepisami odrębnymi.

3. Zasady ochrony i kształtowania ładu przestrzennego:

- 1) wymagane sytuowanie nowych budynków zgodnie z liniami zabudowy, określonymi na rysunku planu, w sposób umożliwiający zharmonizowanie obiektów z otaczającym krajobrazem,
- 2) w granicach nowo wydzielonej działki budowlanej terenu budownictwa mieszkaniowego jednorodzinnego obowiązuje zabudowa wyłącznie jednym budynkiem mieszkalnym,
- 3) ogrodzenie działek ażurowe - zaleca się żywopłoty.

4. Zasady ochrony środowiska, przyrody i krajobrazu kulturowego:

1) obowiązuje zagospodarowanie terenu prowadzące do utrzymania i ochrony wartości przyrodniczych i różnorodności form krajobrazowych, w tym zachowanie istniejących form ukształtowania terenu.

5. Zasady ochrony dziedzictwa kulturowego i zabytków oraz dóbr kultury współczesnej: w przypadku natrafienia podczas robót ziemnych lub budowlanych na obiekt, co do którego istnieje przypuszczenie, iż jest on zabytkiem należy zastosować się do przepisów Ustawy o ochronie zabytków i opiece nad zabytkami.

6. Wymagania wynikające z potrzeb kształtowania przestrzeni publicznych: wymagana szczególna dbałość o wysoką jakość estetyczną elementów wyposażenia przestrzeni publicznych, m.in. obiektów małej architektury, oświetlenia, w zakresie wykonania nawierzchni, itp.

7. Parametry i wskaźniki kształtowania zabudowy oraz zagospodarowania terenów: obowiązuje lokalizacja zabudowy o wysokiej jakości architektoniczno-estetycznej zgodnie z zasadami określonymi w ustaleniach szczegółowych.

8. Granice i sposoby zagospodarowania terenów lub obiektów podlegających ochronie, ustalonych na podstawie odrębnych przepisów, w tym terenów górniczych, a także narażonych na niebezpieczeństwo powodzi oraz zagrożonych osuwaniem się mas ziemnych: na terenie objętym planem nie występują tereny podlegające ochronie.

9. Szczegółowe zasady i warunki scalania i podziału nieruchomości: nie ustala się. \*

10. Szczególne warunki zagospodarowania terenów oraz ograniczenia w ich użytkowaniu, w tym zakaz zabudowy: nie dotyczy.

11. Zasady modernizacji, rozbudowy i budowy systemów komunikacji i infrastruktury technicznej:

- 1) tereny w liniach rozgraniczających dróg przeznaczone są do ruchu i postoju pojazdów, ruchu pieszkiego, lokalizacji ścieżek rowerowych i urządzeń infrastruktury technicznej,
- 2) obowiązuje zakaz lokalizacji zabudowy niezwiązanej z utrzymaniem i obsługą komunikacji,
- 3) obowiązuje wydzielenie dwóch miejsc parkingowych na każdej działce budowlanej,
- 4) szczególne rozwiązania geometrii ulic i skrzyżowań (jezdnie, chodniki, ścieżki rowerowe, pasy postojowe) należy opracować w projektach budowlanych inwestycji,
- 5) dopuszcza się budowę i przebudowę istniejącej sieci infrastruktury technicznej na warunkach gestorów sieci w uzgodnieniu z zarządcą drogi,
- 6) zasady obsługi w zakresie zaopatrzenia w wodę - zaopatrzenie w wodę z gminnej sieci wodociągowej na warunkach określonych przez gestora sieci,
- 7) zasady obsługi w zakresie kanalizacji sanitarnej:
  - a) odprowadzenie ścieków sanitarnych do zbiorczej sieci kanalizacji sanitarnej na warunkach gestora sieci,
  - b) do czasu realizacji zbiorczej sieci kanalizacji sanitarnej dopuszcza się odprowadzenie ścieków do indywidualnych przydomowych lub kontenerowych oczyszczalni ścieków,
- 8) w przypadku zabudowy mieszkaniowej jednorodzinnej oraz mieszkaniowej jednorodzinnej i zabudowy usługowej odprowadzanie wód opadowych do gruntu po uprzednim podczyszczeniu,
- 9) zasady obsługi w zakresie zaopatrzenia w gaz - obsługa zabudowy z przewidywanej rozdzielczej sieci gazowej średniego ciśnienia gazu ziemnego lub za pomocą indywidualnych zbiorników na gaz płynny,
- 10) zasady obsługi w zakresie zaopatrzenia w energię cieplną - dopuszcza się wykorzystanie urządzeń zasilanych gazem, energią elektryczną lub innymi paliwami, w tym pochodzących ze źródeł energii odnawialnej, z zachowaniem normatywnych wartości emisji spalin do atmosfery, określonych w przepisach odrębnych i szczególnych,
- 11) zasady obsługi w zakresie zaopatrzenia w energię elektryczną:
  - a) zasilanie obiektów z istniejącej na terenie stacji transformatorowej „Zajezerze 4”; po jej przebudowie na stację o większych gabarytach,
  - b) dopuszcza się dyslokację stacji w linii rozgraniczającej drogi KD5,

- c) ze stacji transformatorowej należy wyprowadzić nowe linie kablowe nn 0,4 kV, które prowadzić po terenach ogólnodostępnych i dróg publicznych, a następnie przelotem przez złącza kablowo - pomiarowe zabudowane w linii ogrodzenia, skąd zalicznikowo zasilić poszczególne obiekty. Dopuszcza się możliwość realizacji uzbrojenia elektroenergetycznego w drogach wewnętrznych KDW pod warunkiem wyprzedzającego uregulowania spraw formalno - prawnych przez właściciela lub właścicieli drogi wewnętrznej z gestorem sieci - na warunkach odrębnych. W przypadku braku uzyskania odpowiednich zgód należy przewidzieć alternatywny sposób zasilania poprzez zabudowę złączy kablowo - pomiarowych na terenach ogólnodostępnych (z dostępem do drogi publicznej), z których należy wyprowadzić zalicznikowo instalacje nn dla zasilania poszczególnych projektowanych obiektów zlokalizowanych przy drogach wewnętrznych,
- d) zakłada się utrzymanie przebiegu napowietrznej linii średniego napięcia, przebiegającej w południowej części terenu; ewentualna przebudowa lub skablowanie może być wykonane na warunkach gestora sieci,
- e) od istniejących linii napowietrznych SN obowiązuje zachowanie nieprzekraczalnej linii zabudowy w odległości 5 m od osi linii; należy zagwarantować gestorowi sieci dostęp do linii w celu jej obsługi, konserwacji, awarii i modernizacji.

12) zasady obsługi w zakresie telekomunikacji:

- a) podłączenie do telefonii stacjonarnej poprzez kanalizację teletechniczną na warunkach określonych przez wybranego gestora sieci,

13) zasady obsługi w zakresie odpadów komunalnych:

- a) gromadzenie odpadów komunalnych w zamykanych, przenośnych pojemnikach - wywóz odpadów z pojemników w sposób zorganizowany zgodnie z przepisami odrębnymi,
- b) pozostałe odpady przekazywać do miejsc odzysku lub unieszkodliwiania odpadów zgodnie z obowiązującymi przepisami odrębnymi i szczególnymi.

12. Sposoby i terminy tymczasowego zagospodarowania, urządzania i użytkowania terenów:

- 1) zabrania się wznoszenia tymczasowych obiektów budowlanych z wyłączeniem obiektów związanych z organizacją placu budowy,
- 2) do czasu realizacji ustaleń planu dopuszcza się użytkowanie terenów na dotychczas obowiązujących zasadach,
- 3) ustalenia dotyczące obszarów rehabilitacji istniejącej zabudowy i infrastruktury technicznej, a także obszarów wymagających przekształceń lub rekultywacji - nie dotyczy.

13. Tereny rekreacyjno-wypoczynkowe oraz tereny służące organizacji imprez masowych: nie przewiduje się.

14. Wysokości stawek procentowych służących naliczeniu opłaty z tytułu wzrostu wartości nieruchomości:

- 1) na terenach przeznaczonych do realizacji celów publicznych - 0 %;
- 2) na terenach przeznaczonych do realizacji celów niepublicznych - 30%.

### Rozdział 3.

#### Zasady zagospodarowania obowiązujące na poszczególnych terenach objętych planem

§ 7. Teren oznaczony symbolem 1MN przeznacza się na cel zabudowy mieszkaniowej jednorodzinnej; obowiązują następujące ustalenia:

- 1) wysokość zabudowy do dwóch kondygnacji naziemnych oraz maksymalnie 9,0m,

- 2) dopuszcza się podpiwniczenie budynków,
- 3) dachy o nachyleniu 15o do 50o,
- 4) dopuszcza się budowę wolno stojących garaży o architekturze nawiązującej do budynku mieszkalnego, z ewentualnym wydzieleniem pomieszczeń gospodarczych, wysokość budynków maksymalnie 5m,
- 5) dopuszcza się realizację infrastruktury technicznej związanej z podstawowym wykorzystaniem terenu,
- 6) dopuszcza się podział terenu na działki budowlane z zastrzeżeniem, że każda z wydzielonych działek budowlanych nie może być mniejsza niż 0,35 ha,
- 7) dopuszcza się obsługę komunikacyjną projektowanych działek poprzez drogę wewnętrzną, o szerokości minimum 10m,
- 8) minimum 60% powierzchni działki biologicznie czynna (zieleni użytkowa lub ozdobna),
- 9) powierzchnia zabudowy do 40% powierzchni działki budowlanej.

§ 8. Tereny oznaczone symbolami 2MN – 6MN przeznaczają się na cel zabudowy mieszkaniowej jednorodzinnej; obowiązują następujące ustalenia:

- 1) wysokość zabudowy do dwóch kondygnacji naziemnych oraz maksymalnie 9,0m,
- 2) dopuszcza się podpiwniczenie budynków,
- 3) dachy o nachyleniu 15o do 50o,
- 4) dopuszcza się budowę wolno stojących garaży o architekturze nawiązującej do budynku mieszkalnego, z ewentualnym wydzieleniem pomieszczeń gospodarczych, wysokość budynków maksymalnie 5m,
- 5) dopuszcza się realizację infrastruktury technicznej związanej z podstawową funkcją terenu,
- 6) dopuszcza się podział terenu na działki budowlane z zastrzeżeniem, że każda z wydzielonych działek budowlanych nie może być mniejsza niż 0,10 ha,
- 7) minimum 60% powierzchni działki biologicznie czynna (zieleni użytkowa lub ozdobna),
- 8) powierzchnia zabudowy do 40% powierzchni działki budowlanej.

§ 9. Teren oznaczony symbolem 7MN przeznaczają się na cel zabudowy mieszkaniowej jednorodzinnej; obowiązują następujące ustalenia:

- 1) wysokość zabudowy do dwóch kondygnacji naziemnych oraz maksymalnie 9,0m,
- 2) dopuszcza się podpiwniczenie budynków,
- 3) dachy o nachyleniu 15o do 50o,
- 4) dopuszcza się budowę wolno stojących garaży o architekturze nawiązującej do budynku mieszkalnego, z ewentualnym wydzieleniem pomieszczeń gospodarczych, wysokość budynków maksymalnie 5m,
- 5) dopuszcza się realizację infrastruktury technicznej związanej z podstawową funkcją terenu,
- 6) dopuszcza się podział terenu na działki budowlane z zastrzeżeniem, że każda z wydzielonych działek budowlanych nie może być mniejsza niż 0,10 ha,
- 7) minimum 60% powierzchni działki biologicznie czynna (zieleni użytkowa lub ozdobna),
- 8) powierzchnia zabudowy do 40% powierzchni działki budowlanej.

§ 10. Teren oznaczony symbolem 8MN/U przeznacza się na cel zabudowy mieszkaniowej jednorodzinnej i zabudowy usługowej; obowiązują następujące ustalenia:

- 1) wysokość zabudowy mieszkaniowej do dwóch kondygnacji naziemnych oraz maksymalnie 9,0m,
- 2) dopuszcza się podpiwniczenie budynków,
- 3) dachy o nachyleniu 15o do 50o,
- 4) dopuszcza się budowę wolno stojących garaży o architekturze nawiązującej do budynku mieszkalnego, z ewentualnym wydzieleniem pomieszczeń gospodarczych, wysokość budynków maksymalnie 5m,
- 5) dopuszcza się wydzielenie funkcji usługowej w budynkach mieszkaniowych tak by strefa uciążliwości usług nie wpływała na funkcję mieszkaniową z wyłączeniem inwestycji celu publicznego z zakresu łączności publicznej, zgodnych z przepisami odrębnymi,
- 6) powierzchnia funkcji usługowej w projektowanym budynku nie może przekraczać 30%,
- 7) dopuszcza się realizację zabudowy usługowej,
- 8) wysokość zabudowy usługowej do dwóch kondygnacji naziemnych, maksymalnie 7,0m,
- 9) obowiązuje zakaz realizacji inwestycji, dla których wymagane jest lub może być wymagane sporządzenie raportu o oddziaływaniu przedsięwzięcia na środowisko z wyłączeniem inwestycji celu publicznego z zakresu łączności publicznej, zgodnych z przepisami odrębnymi,
- 10) uciążliwość prowadzonej działalności nie może wykroczyć poza granicę działki i nie może negatywnie wpływać na środowisko, w tym na grunt, wody podziemne i powierzchniowe, powietrzne oraz stan akustyczny z wyłączeniem inwestycji celu publicznego z zakresu łączności publicznej, zgodnych z przepisami odrębnymi,
- 11) dopuszcza się realizację infrastruktury technicznej związanej z podstawową funkcją terenu,
- 12) dopuszcza się podział terenu na działki budowlane z zastrzeżeniem, że każda z wydzielonych działek budowlanych nie może być mniejsza niż 0,10 ha,
- 13) minimum 60 % powierzchni działki biologicznie czynna (zieleni użytkowa lub ozdobna),
- 14) powierzchnia zabudowy do 40% powierzchni działki budowlanej.

§ 11. Tereny oznaczone symbolami 9ZL i 10ZL przeznacza się na cel terenów leśnych.

§ 12. Teren oznaczony symbolem KDI przeznacza się na cel drogi publicznej:

- 1) dopuszcza się lokalizację obiektów budowlanych i urządzeń technicznych związanych z prowadzeniem, zabezpieczeniem i obsługą ruchu, a także urządzeń związanych z potrzebami zarządzania ruchem,
- 2) dopuszcza się lokalizację urządzeń infrastruktury technicznej niezwiązanych z podstawową funkcją drogi,
- 3) obowiązuje zakaz lokalizacji budynków, budowli i urządzeń z wyłączeniem urządzeń infrastruktury technicznej, niezwiązanych z podstawowym przeznaczeniem terenu,
- 4) parametry i wskaźniki kształtowania zagospodarowania terenu:
  - a) szerokość w liniach rozgraniczających jak na rysunku planu,
  - b) dopuszcza się realizację drogi w układzie jednoprzestrzennym,

c) dopuszcza się realizację sieci i urządzeń infrastruktury technicznej związanych z obsługą techniczną drogi – odwodnienia, oświetlenia itp., na warunkach zarządcy drogi w porozumieniu z gestorami sieci.

§ 13. Tereny oznaczone symbolami KD2 – KD6 przeznaczają się na cel drogi publicznej:

1) dopuszcza się lokalizację obiektów budowlanych i urządzeń technicznych związanych z prowadzeniem, zabezpieczeniem i obsługą ruchu, a także urządzeń związanych z potrzebami zarządzania ruchem,

2) dopuszcza się lokalizację urządzeń infrastruktury technicznej niezwiązanych z podstawową funkcją drogi,

3) obowiązuje zakaz lokalizacji budynków, budowli i urządzeń z wyłączeniem urządzeń infrastruktury technicznej, niezwiązanych z podstawowym przeznaczeniem terenu,

4) parametry i wskaźniki kształtowania zagospodarowania terenu:

a) szerokość w liniach rozgraniczających jak na rysunku planu,

b) dopuszcza się realizację drogi w układzie jednoprzestrzennym,

c) dopuszcza się realizację sieci i urządzeń infrastruktury technicznej związanych z obsługą techniczną drogi – odwodnienia, oświetlenia itp., na warunkach zarządcy drogi w porozumieniu z gestorami sieci.

§ 14. Tereny oznaczone symbolami KD7 i KD8 przeznaczają się na cel drogi publicznej; poszerzenie drogi istniejącej:

1) dopuszcza się lokalizację obiektów budowlanych i urządzeń technicznych związanych z prowadzeniem, zabezpieczeniem i obsługą ruchu, a także urządzeń związanych z potrzebami zarządzania ruchem,

2) dopuszcza się lokalizację urządzeń infrastruktury technicznej niezwiązanych z podstawową funkcją drogi,

3) obowiązuje zakaz lokalizacji budynków, budowli i urządzeń z wyłączeniem urządzeń infrastruktury technicznej, niezwiązanych z podstawowym przeznaczeniem terenu,

4) parametry i wskaźniki kształtowania zagospodarowania terenu:

a) szerokość w liniach rozgraniczających jak na rysunku planu,

b) dopuszcza się realizację drogi w układzie jednoprzestrzennym,

c) dopuszcza się realizację sieci i urządzeń infrastruktury technicznej związanych z obsługą techniczną drogi – odwodnienia, oświetlenia itp., na warunkach zarządcy drogi w porozumieniu z gestorami sieci.

§ 15. Teren oznaczony symbolem KDW przeznaczają się na cel drogi wewnętrznej:

1) dopuszcza się lokalizację urządzeń infrastruktury technicznej niezwiązanych z podstawową funkcją drogi,

2) parametry i wskaźniki kształtowania zagospodarowania terenu:

a) szerokość w liniach rozgraniczających jak na rysunku planu,

b) dopuszcza się realizację drogi w układzie jednoprzestrzennym,

c) dopuszcza się realizację sieci i urządzeń infrastruktury technicznej związanych z obsługą techniczną drogi – odwodnienia, oświetlenia itp., na warunkach zarządcy drogi w porozumieniu z gestorami sieci.

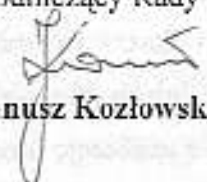
**Rozdział 4.**  
**Przepisy końcowe**

§ 16. Wykonanie uchwały powierza się Burmistrzowi Gniewkowa.

§ 17. Uchwała podlega publikacji na stronie internetowej gminy oraz w Dzienniku Urzędowym Województwa Kujawsko – Pomorskiego.

§ 18. Uchwała wchodzi w życie po upływie 30 dni od daty jej ogłoszenia w Dzienniku Urzędowym Województwa Kujawsko – Pomorskiego.

Przewodniczący Rady


  
mgr Janusz Kozłowski



## Uzasadnienie

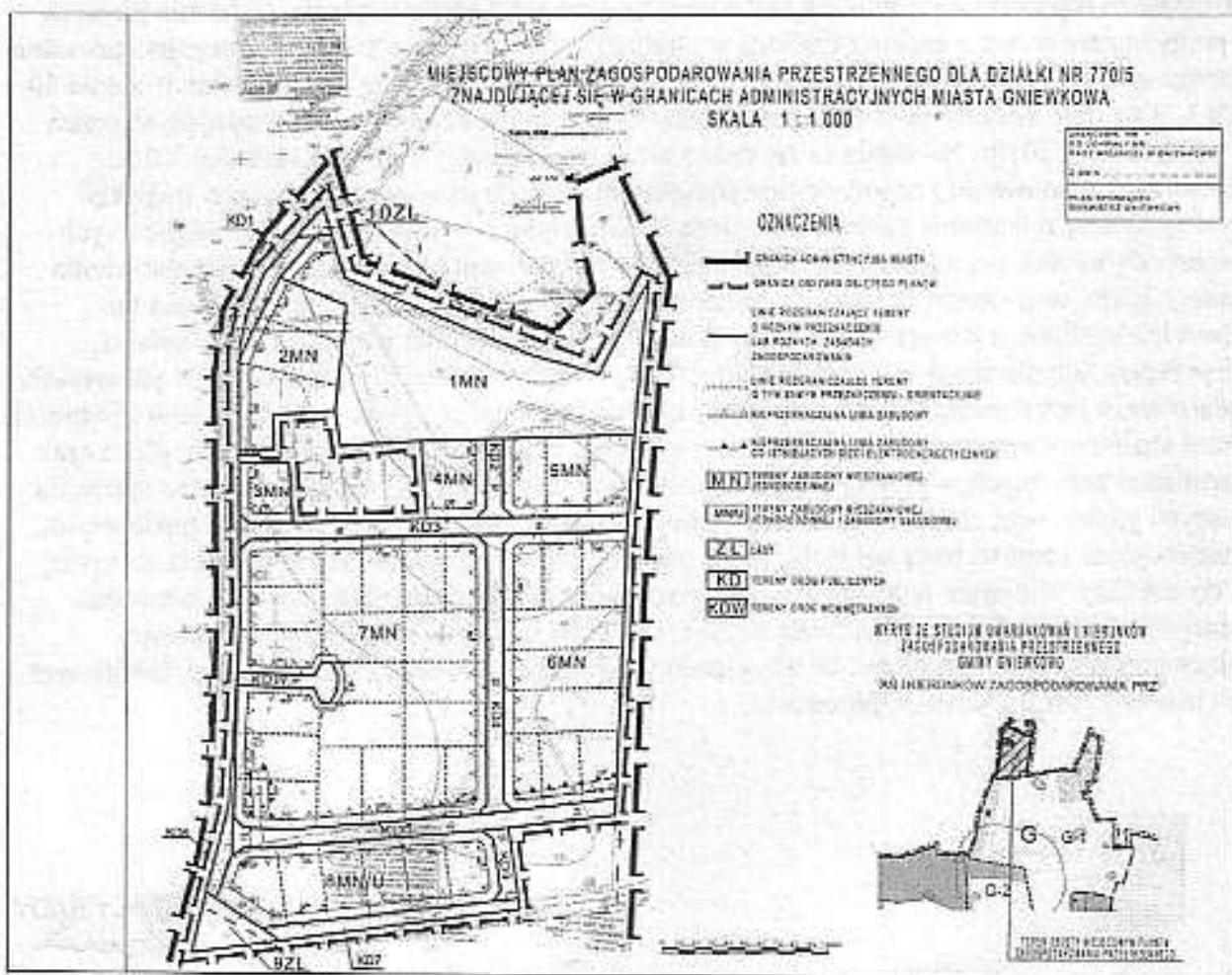
Miejscowy plan zagospodarowania przestrzennego został opracowany na podstawie uchwały nr XIX/156/2008 Rady Miejskiej w Gniewkowie z dnia 27 lutego 2008r. w sprawie przystąpienia do sporządzenia miejscowego planu zagospodarowania przestrzennego dla działki nr 770/5 znajdującej się w granicach administracyjnych miasta Gniewkowa. Wymieniona uchwała rozpoczęła tryb formalno-prawny sporządzenia planu miejscowego określony w ustawie z dnia 27 marca 2003r. o planowaniu i zagospodarowaniu przestrzennym (Dz. U. Nr 80, poz. 717, z późn. zm.). Po uzyskaniu przewidzianych ustawą uzgodnień i opinii projekt planu był przedmiotem wyłożenia do publicznego wglądu, w trakcie którego zorganizowano dyskusję publiczną nad rozwiązaniami przyjętymi w planie. Ustalenia planu są zgodne z polityką przestrzenną gminy określoną w studium uwarunkowań i kierunków zagospodarowania przestrzennego gminy Gniewkowo (uchwała nr XIX/124/2012 Rady Miejskiej w Gniewkowie z dnia 30 maja 2012r.). W/w plan miejscowy został sporządzony na podstawie przepisów obowiązujących przed dniem 21 października 2010r. Nastąpiło to zgodnie z art. 4 ust. 2 ustawy z dnia 25 czerwca 2010r. o zmianie ustawy o planowaniu i zagospodarowaniu przestrzennym, ustawy o Państwowej Inspekcji Sanitarnej oraz ustawy o ochronie zabytków i opiece nad zabytkami, w myśl którego do miejscowych planów zagospodarowania przestrzennego oraz studiów uwarunkowań i kierunków zagospodarowania przestrzennego gmin, w stosunku do których podjęto uchwałę o przystąpieniu do sporządzenia lub zmiany planu lub studium, a postępowanie nie zostało zakończone do dnia wejścia w życie ustawy, stosuje się przepisy dotychczasowe. Zgodnie z art. 20 ust. 1 ustawy z dnia 27 marca 2003r. o planowaniu i zagospodarowaniu przestrzennym plan miejscowy uchwała rada gminy, po stwierdzeniu jego zgodności z ustaleniami studium, rozstrzygając jednocześnie o sposobie rozpatrzenia uwag do projektu planu oraz sposobie realizacji zapisanych w planie, inwestycji z zakresu infrastruktury technicznej, które należą do zadań własnych gminy, oraz zasadach ich finansowania, zgodnie z przepisami o finansach publicznych. Część tekstowa planu stanowi treść uchwały, część graficzną oraz wymagane rozstrzygnięcia stanowią załącznik do uchwały. Niniejsza uchwała zawierająca projekt miejscowego planu zagospodarowania przestrzennego stanowi wypełnienie uchwały nr XIX/156/2008 i zamyka tryb formalno-prawny obowiązujący przy sporządzeniu planu. W tej sytuacji wywołanie uchwały jest uzasadnione. Inicjatorem wywołania uchwały jest Burmistrz Gniewkowa.

PRZEWODNICZĄCY RADY

  
mgr Janusz Kozłowski

Załącznik Nr 1 do Uchwały Nr XX/134/2012  
 Rady Miejskiej w Gniewkowie  
 z dnia 27 czerwca 2012 r.

**Miejscowy plan zagospodarowania przestrzennego dla działki nr 770/5 znajdującej się w granicach administracyjnych miasta Gniewkowa skala 1:1000**



Załącznik Nr 2 do Uchwały Nr XX/134/2012

Rady Miejskiej w Gniewkowie

z dnia 27 czerwca 2012 r.

**Lista nieuwzględnionych uwag oraz rozstrzygnięcie o sposobie rozpatrzenia uwag do projektu miejscowego planu zagospodarowania przestrzennego dla działki nr 770/5 znajdującej się w granicach administracyjnych miasta Gniewkowa**

Na podstawie art. 17 pkt 14 oraz z art. 20 ust. 1 ustawy z dnia 27 marca 2003r. o planowaniu i zagospodarowaniu przestrzennym (Dz. U. Nr 80, poz. 717 oraz z 2004r. Nr 6, poz. 41, Nr 141, poz. 1492 oraz z 2005 r. Nr 113, poz. 954, Nr 130, poz. 1087, z 2006r. Nr 45, poz. 319, Nr 225, poz. 1636; z 2007 r. Nr 127, poz. 880; z 2008 r. Nr 199, poz. 1227, Nr 201, poz. 1237, Nr 220, poz. 1413, z 2010r. Nr 24, poz. 124, Nr 75, poz. 474, Nr 106, poz. 675, Nr 119, poz. 804, Nr 130, poz. 871, Nr 149, poz. 995, Nr 155, poz. 1043, z 2011r. Nr 32, poz. 159, Nr 153, poz. 901) przedkłada się Radzie Miejskiej w Gniewkowie listę nieuwzględnionych uwag umieszczonych w poniższym wykazie.

Lp.	Treść uwag	Ustalenia projektu planu dla nieruchomości, której dotyczy uwaga	Uzasadnienie nieuwzględnienia uwagi	Zgłaszający uwagę z datą wpływu uwagi
<b>Brak nieuwzględnionych uwag do projektu przedmiotowego planu</b>				

PRZEWODNICZĄCY RADY

*Janusz Kozłowski*  
mgr Janusz Kozłowski

Załącznik Nr 3 do Uchwały Nr XX/134/2012

Rady Miejskiej w Gniewkowie

z dnia 27 czerwca 2012 r.

**Rozstrzygnięcie o sposobie realizacji zapisanych w planie inwestycji z zakresu infrastruktury technicznej, które należą do zadań własnych Gminy oraz zasadach ich finansowania**

**DOTYCZY MIEJSCOWEGO PLANU ZAGOSPODAROWANIA PRZESTRZENNEGO DLA DZIAŁKI NR 770/5 ZNAJDUJĄCEJ SIĘ W GRANICACH ADMINISTRACYJNYCH MIASTA GNIEWKOWA**

Na podstawie art. 20 ust. 1 ustawy z dnia 27 marca 2003r. o planowaniu i zagospodarowaniu przestrzennym (Dz. U. Nr 80, poz. 717 z 2004r. Nr 6, poz. 41, Nr 141, poz. 1492 oraz z 2005r. Nr 113, poz.954, Nr 130, poz.1087, z 2006 r. Nr 45, poz. 319, Nr 225, poz. 1635; z 2007 r. Nr 127, poz. 880; z 2008r. Nr 199, poz. 1227, Nr 201, poz. 1237, Nr 220, poz. 1413, z 2010r. Nr 24, poz. 124, Nr 75, poz. 474, Nr 106, poz. 675, Nr 119, poz. 804, Nr 130, poz. 871, Nr 149, poz. 996, Nr 155, poz. 1043, z 2011r. Nr 32, poz. 159, Nr 153, poz. 901) Rada Miejska w Gniewkowie określa następujący sposób realizacji i zasady finansowania inwestycji z zakresu infrastruktury technicznej, które zgodnie z ustawą z dnia 8 marca 1990r. o samorządzie gminnym należą do zadań własnych gminy i służą zaspokajaniu zbiorowych potrzeb mieszkańców.

1. Inwestycje z zakresu infrastruktury technicznej przewidziane do realizacji na podstawie planu stanowią:

- a) drogi publiczne wraz z uzbrojeniem podziemnym, urządzeniami infrastruktury technicznej, oświetleniem, ścieżkami rowerowymi, zielenią towarzyszącą i odpowiednim zabezpieczeniem technicznym zmniejszającym uciążliwość komunikacyjną w stosunku do innych funkcji w rozumieniu przepisów ochrony środowiska; modernizacja istniejących zjazdów na drogi publiczne, wykonanie nowych zjazdów z dróg wewnętrznych na drogi publiczne, modernizacja istniejących dróg publicznych, perspektywiczna budowa oświetleń drogowych i realizacja małej architektury związanej z funkcją drogową, realizacja nowych dróg gminnych,
- b) urządzenia elektroenergetyczne; budowa linii kablowych nn dla obsługi projektowanych inwestycji, modernizacja oraz budowa stacji transformatorowych,
- c) sieci i urządzenia wodno – kanalizacyjne; utrzymanie istniejących i projektowanych sieci wodno – kanalizacyjnych oraz gazowych wraz z budową infrastruktury technicznej niezbędnej do wykonania projektowanych podłączy w przypadku realizacji projektowanych inwestycji budowlanych,
- d) sieci i urządzenia gazowe; perspektywiczne podłączenie projektowanej zabudowy do sieci gazowej po zrealizowaniu infrastruktury technicznej z zakresu sieci gazowych niskiego i średniego ciśnienia oraz stacji redukcyjno – pomiarowych,
- e) sieć telekomunikacyjna; podłączenie projektowanych obiektów budowlanych do istniejącej linii telekomunikacyjnej.


2. Sposób realizacji inwestycji:

- a) realizacja inwestycji z zakresu infrastruktury technicznej, które należą do zadań własnych gminy, zapisanych w miejscowym planie zagospodarowania przestrzennego dla działki nr 770/5 znajdującej się w granicach administracyjnych miasta Gniewkowa, odbywać się będzie zgodnie z założeniami określonymi w studium uwarunkowań i kierunków zagospodarowania przestrzennego gminy Gniewkovo,
- b) realizacja inwestycji z zakresu infrastruktury technicznej przebiegać będzie zgodnie z obowiązującymi przepisami i normami, w tym m. in. z Ustawą z dnia 29 stycznia 2004r. Prawo zamówień publicznych (Dz.U. z 2010r. Nr 113, poz. 759 z późn. zm.), Ustawą z dnia 7 lipca 1994r.

Prawo budowlane (Dz.U. z 2010r. Nr 243, poz. 1623 z późn. zm.), Ustawą z dnia 21 marca 1985r. o drogach publicznych (Dz.U. z 2007r. Nr 19, poz. 115 z późn. zm.), Ustawą z dnia 27 kwietnia 2001 Prawo ochrony środowiska (Dz.U. z 2008r. Nr 25, poz. 150 z późn. zm.), Inwestycje w zakresie przesyłania i dystrybucji paliw i energii elektrycznej realizowane będą w sposób określony w art. 7 ustawy z dnia 10 kwietnia 1997r. Prawo energetyczne (Dz.U. z 2006r. Nr 89, poz. 625 z późn. zm.). Sposób realizacji inwestycji wynikać będzie z wykorzystania możliwych do zastosowania rozwiązań techniczno – technologicznych gwarantujących wysoką jakość wykonania inwestycji. Dopuszcza się etapową realizację inwestycji.

3. Zasady finansowania:  
Realizacja inwestycji drogowych, parkingów oraz z zakresu zielonej infrastruktury publicznej będzie finansowana przez budżet gminy z dopuszczeniem porozumień finansowych zawartych z innymi podmiotami zgodnie z obowiązującymi przepisami, m. in. ustawą z dnia 27 sierpnia 2009r. o finansach publicznych (Dz.U. Nr 157, poz. 1240 z późn. zm.) oraz z ustawą z dnia 16 grudnia 2005r. o finansowaniu infrastruktury transportu lądowego (Dz.U. Nr 267, poz. 2251 z późn. zm.). Finansowanie inwestycji infrastrukturalnych związanych z zaopatrzeniem terenu objętego planem w energię elektryczną będzie realizowana ze środków finansowych przedsiębiorstwa energetycznego posiadającego wymagane koncesje oraz na podstawie umów z zainteresowanymi odbiorcami energii na warunkach określonych przez gestorów sieci. Inwestycje z zakresu budowy sieci wodociągowej i kanalizacji finansowane będą na podstawie art. 15 ust 1 ustawy z dnia 7 czerwca 2001r. o zbiorowym zaopatrzeniu w wodę i zbiorowym odprowadzeniu ścieków (Dz.U. z 2006r. Nr 123, poz. 858 z późn. zm.) ze środków budżetu gminy z dopuszczeniem porozumień finansowych zawartych z innymi podmiotami.

PRZEWODNICZĄCY RADY

  
mgr Janusz Kozłowski